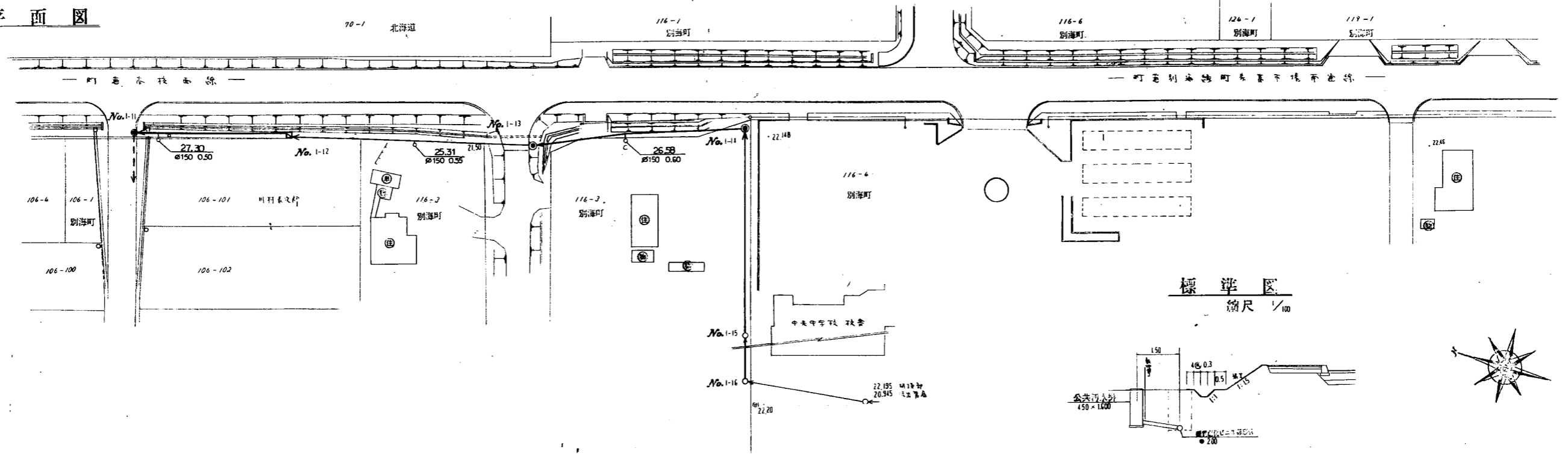
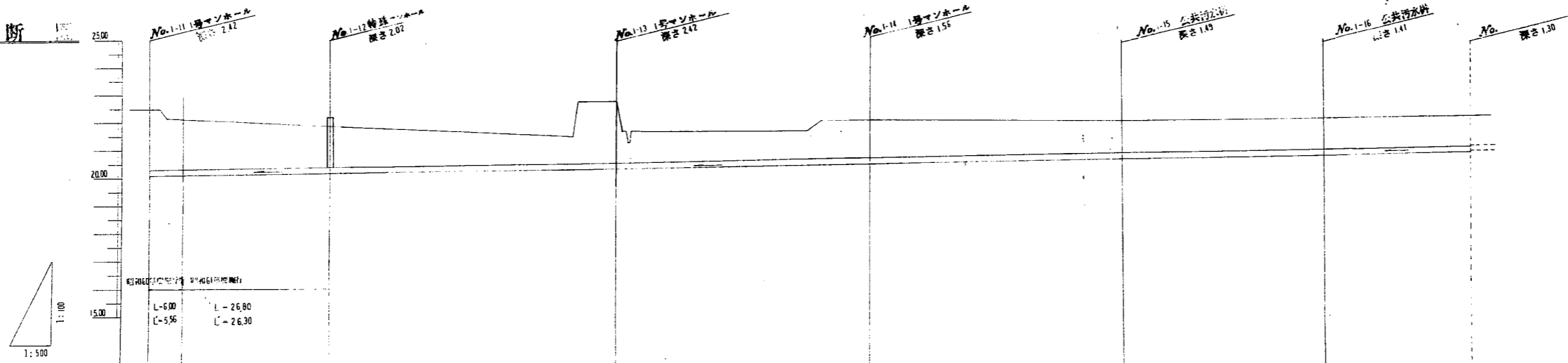


平面図



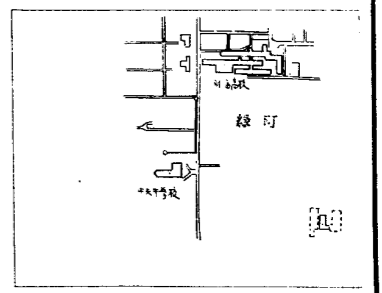
縦断



凡例

—	計画路線
—	実線
- - -	実施路線
⊙	号マンホール
○	公共マンホール
○	取付管

位置図 S = 1:1000



線名、勾配 区間距離	No. 1-11 1号マンホール 標高 2.42		No. 1-12 轉接マンホール 標高 2.02		No. 1-13 1号マンホール 標高 2.42			No. 1-14 1号マンホール 標高 1.56			No. 1-15 公共マンホール 標高 1.45			No. 1-16 公共マンホール 標高 1.41			No. 標高 1.30	
	⊙ 200	標高 26.03	⊙ 200	標高 26.12	⊙ 200	標高 20.354	⊙ 200	標高 20.518	⊙ 200	標高 20.655	⊙ 200	標高 20.789	⊙ 200	標高 20.893	⊙ 200	標高 20.945		
	L=32.80	i=3.86%	L=31.86	i=2.4%	L=52.01	i=5.107%	L=46.27	i=4.39%	L=46.62	i=4.74%	L=36.56	i=3.0%	L=26.88	i=26.32	i=3.5%			
土被り	1.80		1.46		2.19			1.33			1.15			1.10		1.07		
堀削深	2.41		2.04		2.43			1.57			1.39			1.34		1.31		
管底高	26.03		26.12		20.354			20.518			20.655			20.789		20.893		
施工面高	22.51		22.20		22.78			22.87			22.15			22.20		22.70		
地盤高	22.51		22.15		22.79			22.08			22.06			22.12		22.70		
測点	0.00		6.00		32.80			84.81			131.08			177.70			214.26	

竣工図

工事名	昭和61年度施行 下水道枝線管渠築設/工区工事		
名称	平面図	縦断図	縮尺 1/500
地区名	緑町第1号枝線		
施工年月日	竣工 昭和61年5月27日	竣工 昭和61年8月4日	
施工業者名	内藤建設株式会社		
作業責任者	東海林 功		