

年度 昭和 59 年度
 路線名 町道別海緑町家畜市場南通線
 図面の名称 道路台帳平面図
 縮尺 1:500 図面番号 2葉の内2号
 調査年月 昭和 59 年 10 月
 調査員 株式会社測量設計事務所 主任技術者 安藤和彦

調整年月日 昭和 年 月 日
 平成 元 年 月 日

中心点成果表

点名	X	Y
B P	-68,582.28	+71,409.20
E P	271.59	255.48

交通	街	車道	地	湿	草	広	針	電	木	共	北	木	既	新
通	路	道	界	地	地	葉	葉	柱	柱	架	電	柱	設	設
燈	界	界	地	地	地	地	地	地	地	地	地	地	地	地

道路構造種別

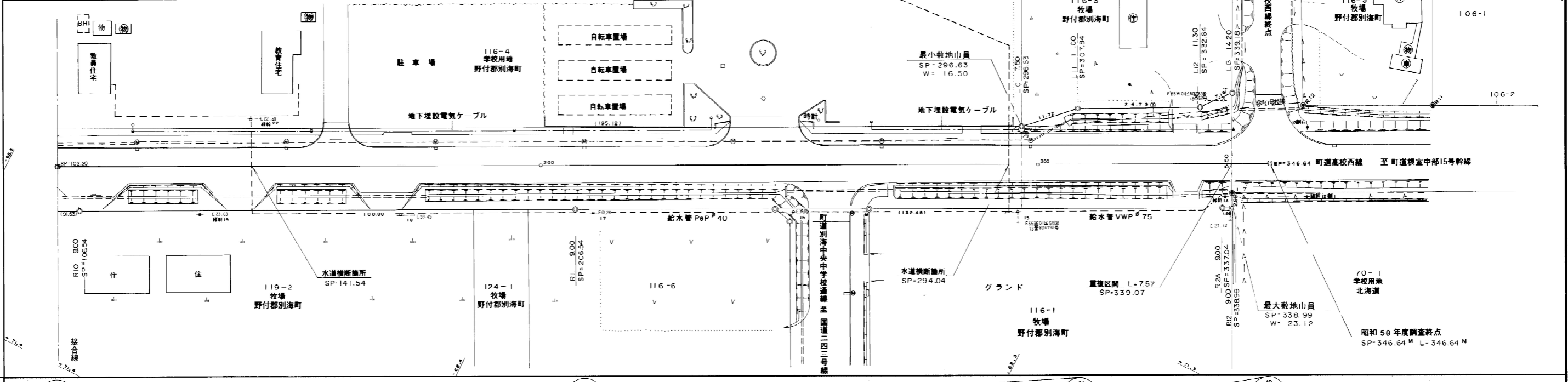
道路区分	4種4線
設計速度	20km/hr
計画区分	
交通区分	L



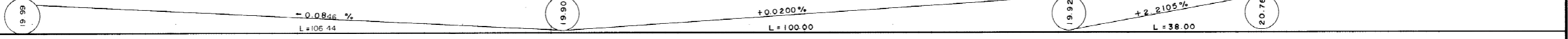
平面図

野付郡別海町

野付郡別海町別海緑町




縦断図



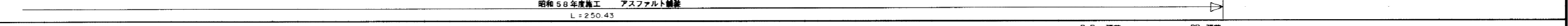
地点距離



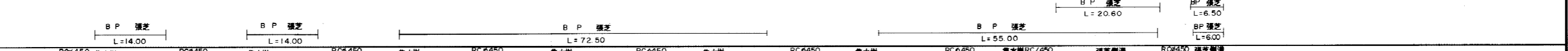
路盤工



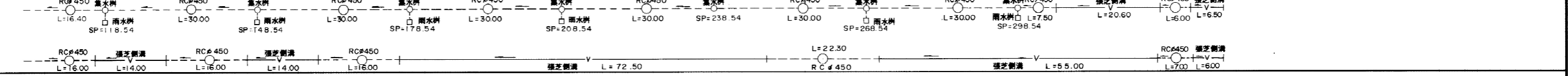
舗装工




法面工
植樹工



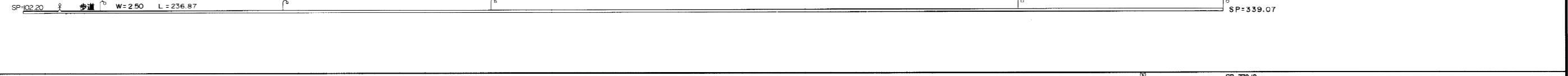
排水工



作工物



交通安全施設



占用工作物



法指定規制等



備考

本図の履歴